

***ГЕОПОЛИТИЧЕСКИЕ  
ВЫЗОВЫ  
НАЦИОНАЛЬНОЙ  
БЕЗОПАСНОСТИ  
РОССИИ***





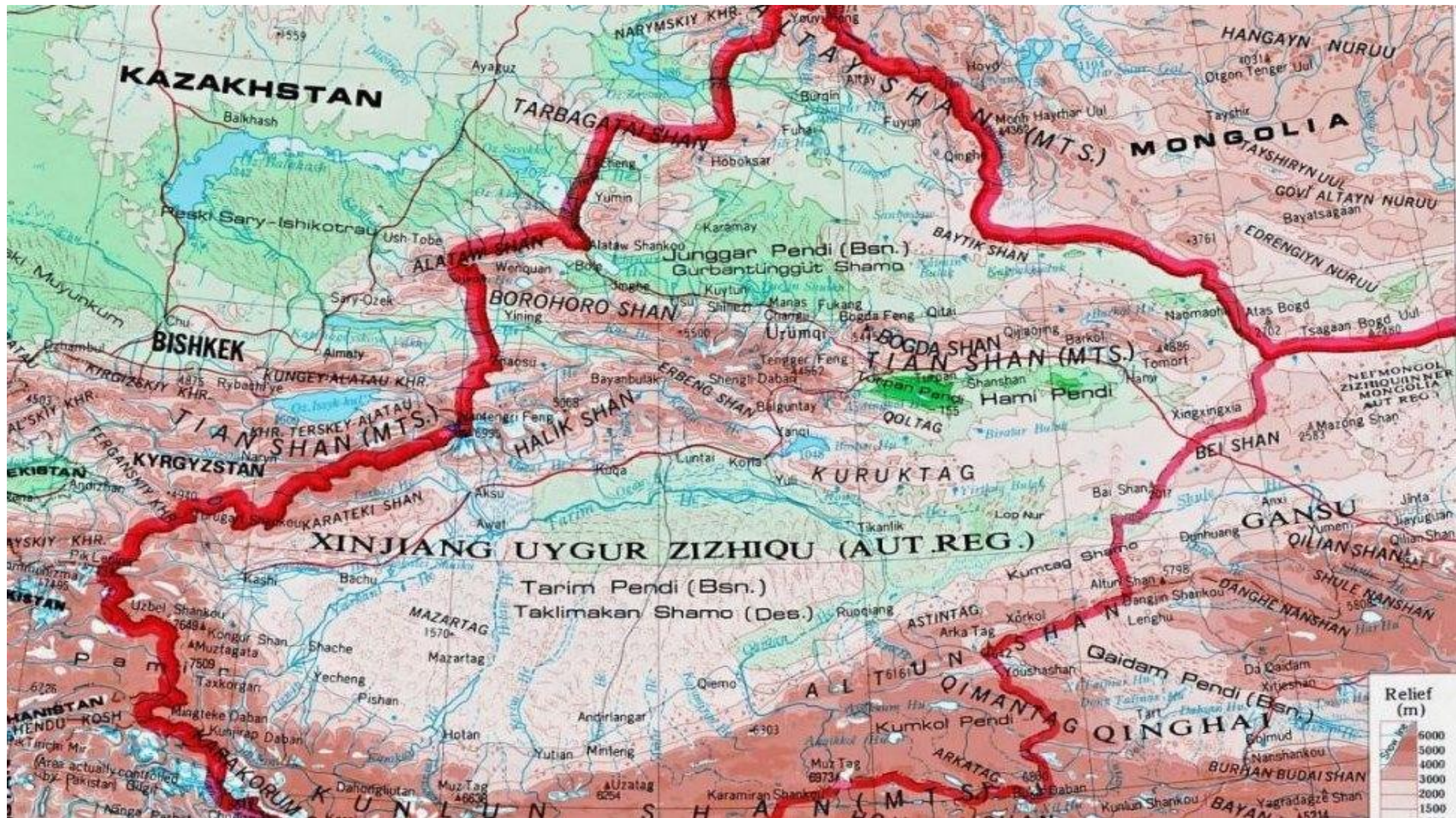


Международная инициатива Китая, направленная на совершенствование существующих и создание новых торговых путей, транспортных, а также экономических коридоров, связывающих более 60 стран













- Государственные границы  
Административные границы
- Границы непризнанных государственных образований
- Цифрами на карте обозначены:**
- 1 - Республика Адыгея
  - 2 - Республика Северная Осетия-Алания
  - 3 - Республика Ингушетия
  - 4 - Республика Абхазия\*, в том числе:  
4а - территории, контролируемые властями Абхазии  
4б - территории, контролируемые властями Грузии
  - 5 - Республика Южная Осетия\*, в том числе:  
5а - территории, контролируемые властями Южной Осетии  
5б - территории, контролируемые властями Грузии
  - 6 - Нагорно-Карабахская республика\*, в том числе:  
6а - территории, контролируемые властями Нагорного Карабаха  
6б - территории, контролируемые властями Азербайджанской республики  
6в - Шаумяновский район, оккупированный НКР
  - 7 - Территории Азербайджана, занятые вооруженными силами Нагорного Карабаха
  - 8 - Территории Азербайджана, аннексированные Арменией
  - 9 - Территории Армении, аннексированные Азербайджаном

\*Примечание: Де-факто независимые государственные образования: статус Южная Осетия и Нагорного Карабаха как автономных областей в составе соответствующих Грузии и Азербайджана официально признаны властями этих государств

Флаги субъектов Российской Федерации

- Адыгея (Республика Адыгея)
- Дагестан (Республика Дагестан)
- Ингушетия (Республика Ингушетия)
- Кабардино-Балкария (Кабардино-Балкарская республика)
- Калмыкия (Республика Калмыкия)
- Краснодарский край
- Ростовская область
- Северная Осетия (Республика Северная Осетия-Алания)
- Ставропольский край

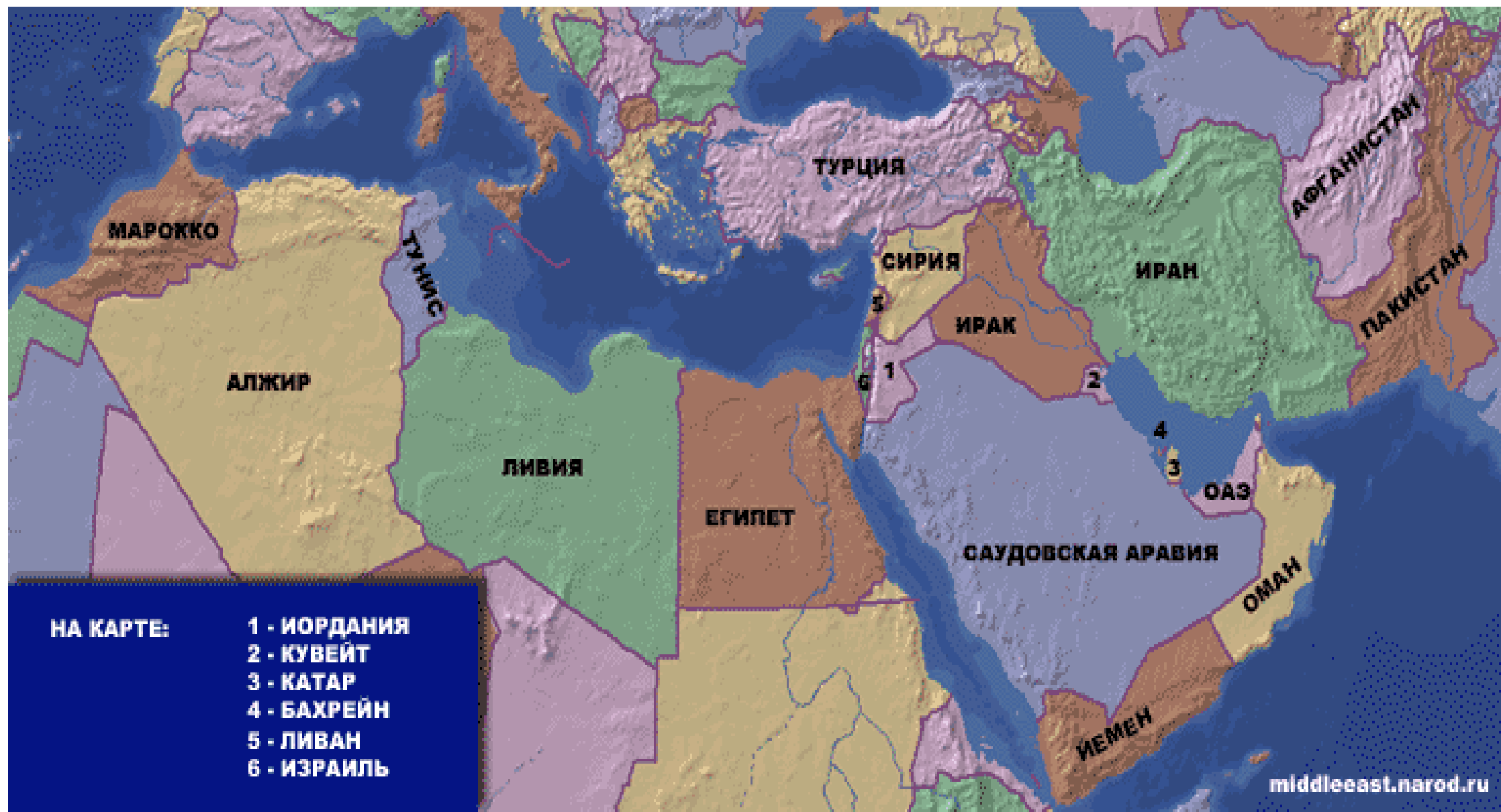
- Азербайджанская республика
- Нахичеванская автономная республика
- Республика Армения
- Грузия
- Аджарская автономная республика
- Непризнанные государства
- Республика Абхазия
- Республика Южная Осетия
- Нагорно-Карабахская республика

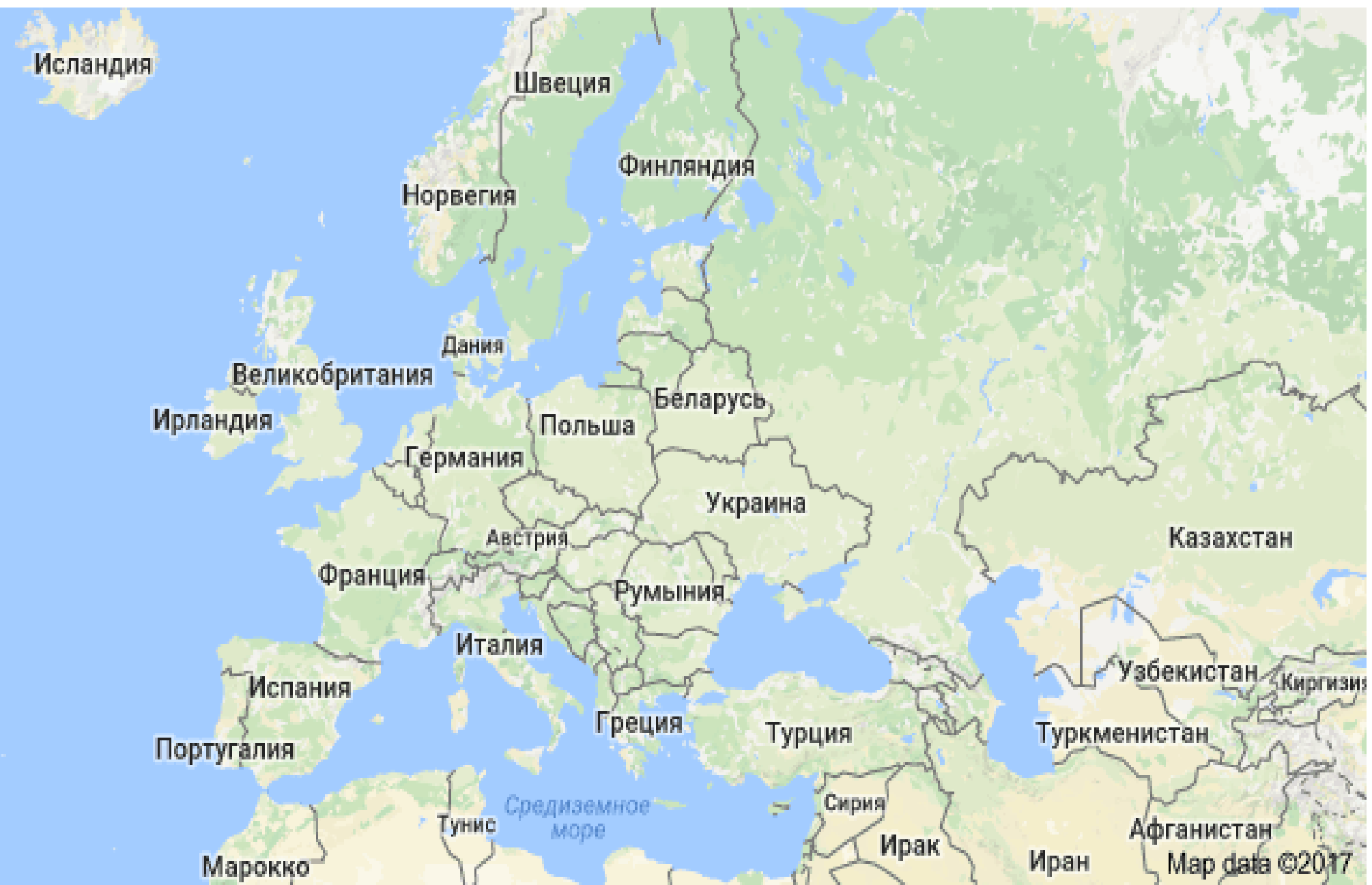


- 31) Ливан
- 32) Израиль
- 33) Палестина
- 34) Иордания
- 35) Кувейт
- 36) Катар
- 37) ОАЭ











Ужур

**РОССИЯ**

Барнаул  
Новосибирск

**АЗИЯ**

Зона поражения SM-3  
(до 1000 км)

Североморск

Домбравский

Йошкар-Ола  
Тейково

Татищево

Козельск

Зона поражения  
КР МБ Tomahawk  
(до 1600 км)

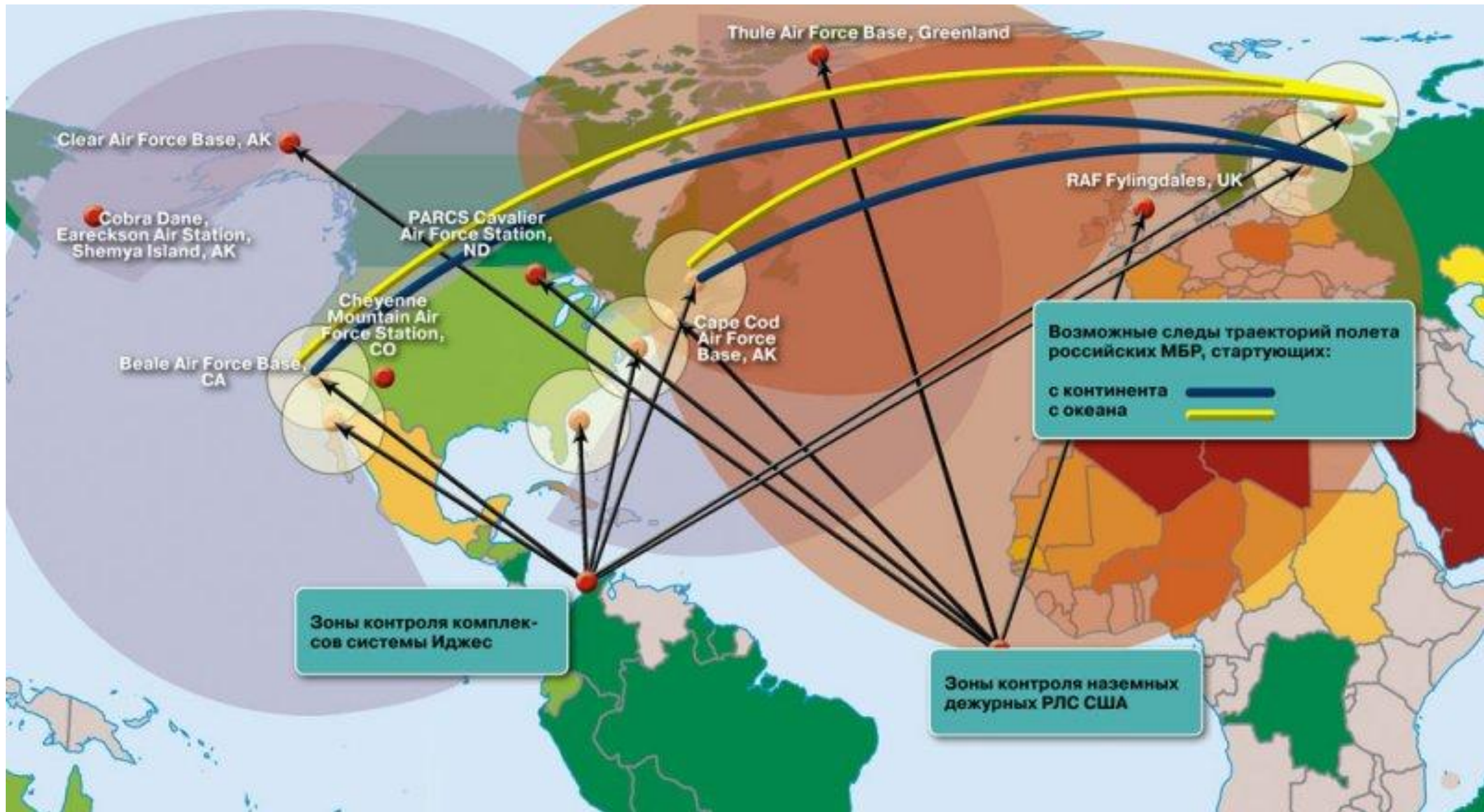
**Польша**

**Румыния**

**ЕСКИЙ  
Н**

**ЕВРОПА**

45°







Показатели разведки операций и досред возможности крылатых ракет

Рубеж Сальтвикор-Муром - глубина воздушной наступательной операции (более 1000 км)

Рубеж Самара-Псков - радиус досягаемости КРМБ "Томагавк" Т1АМ - С, Е (1600 км)

Рубеж Астрахань-Челябинск - радиус досягаемости КРБМ типа СМ-ВКС А/СМ-С (2000 км)

Вооруженные Силы России

воинских округов - 6  
 флоты - 4  
 общевойсковых армий - 8  
 армий ВВС и ПВО - 6  
 флотилий - 6  
 армейских корпусов - 2  
 бригады - 2



ОВС НАТО

военнослужащих - 3 922 000  
 дивизий - 45  
 бригад - 50  
 б/соединений - 14 522  
 вертолеты - 9 083  
 танков - 75 279  
 орудий ПА - 27 875  
 б/уничтожителей - 550  
 подводных лодок - 173

РОССИЙСКАЯ ФЕДЕРАЦИЯ

Узлы, Волга, Беларусь, Запорожье, Полтава

ЭФИР ОТ 13 ИЮЛЯ 2017

Сувалкский

коридор - 69 км.

ЛИТВА

РОССИЯ

БЕЛОРУССИЯ

ПОЛЬША

Соединенное Королевство

Из центра Калининградской области:

- до Варшавы - 280 км.
- до Берлина - 580 км.
- до Лондона - 1470 км.
- до Копенгагена - 570 км.



ХАРЬКОВСКАЯ ОБЛАСТЬ

# ЗАМЫСЕЛ

## наступательных действий украинских войск

**Общая численность наступательной группировки**

л/с - 90000;  
танков - 450;  
БМП (БТР) - 2500;  
рк «Точка-У» - 5;  
РСЗО - 230;  
ОПА и М - 1050;  
ПТС - 3500

**Резерв**  
отбр - 2; оазмбр - 4;  
оодбр - 1; оабр - 3; реабр - 1

л/с - 14200 чел.  
танки - 70,  
БМП (БТР) - 450,  
РСЗО - 50,  
ОПА и М - 175,  
ПТС - 300

Сектор "А"

Сектор "С"

Сектор "Б"

**Группировка войск «С»**  
омбр - 5; отбр - 1;  
оабр - 3; реабр - 1

л/с - 19500 чел.  
танки - 70,  
БМП (БТР) - 580,  
РСЗО - 45,  
ОПА и М - 230,  
ПТС - 910

**Группировка войск «А»**  
омбр - 4; оабр - 2; реабр - 1

л/с - 18500 чел.  
танки - 60,  
БМП (БТР) - 530,  
РСЗО - 30,  
ОПА и М - 230,  
ПТС - 1000

**Группировка войск «Б»**  
омбр - 5; отбр - 1;  
оазмбр - 2; рбр «Точка-У» - 1  
оабр - 3; реабр - 1

л/с - 15500 чел.  
танки - 110,  
БМП (БТР) - 430,  
рк «Точка-У» - 5,  
РСЗО - 50,  
ОПА и М - 220,  
ПТС - 620

**ДОНЕЦКАЯ НАРОДНАЯ РЕСПУБЛИКА**

**Группировка войск «М»**  
омбр - 5; (отбр) - 2;  
оазмбр - 1; оабр - 1; реабр - 1

л/с - 22500 чел.  
танки - около 130,  
БМП (БТР) - около 560,  
РСЗО - 55,  
ОПА и М - до 200,  
ПТС - 720

**ЛУГАНСКАЯ НАРОДНАЯ РЕСПУБЛИКА**

**РОССИЙСКАЯ ФЕДЕРАЦИЯ**

ДНЕПРОПЕТРОВСКАЯ ОБЛАСТЬ

ЗАПОРОЖСКАЯ ОБЛАСТЬ



# Часы Судного дня

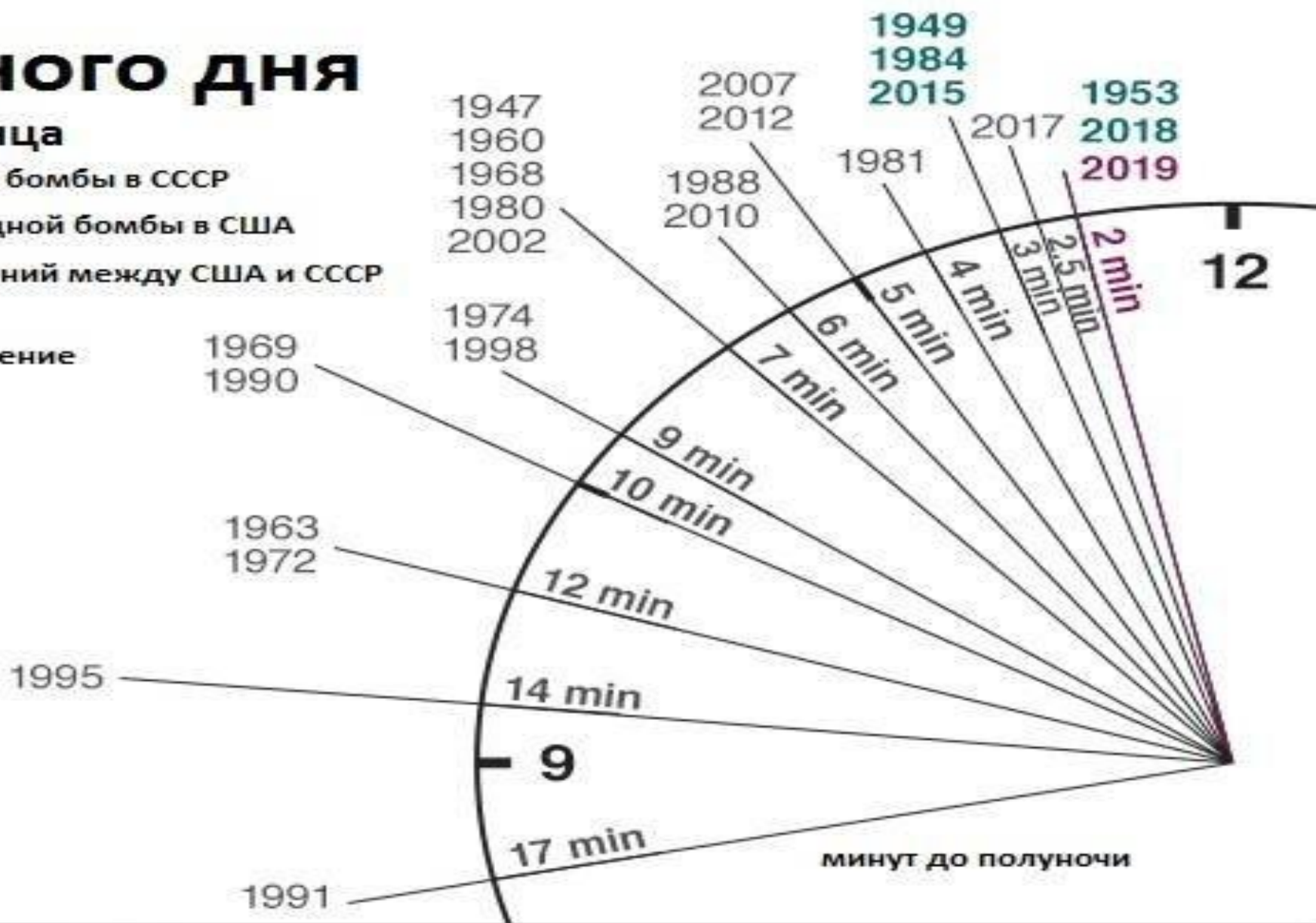
Три минуты до конца

**1949:** Испытание атомной бомбы в СССР

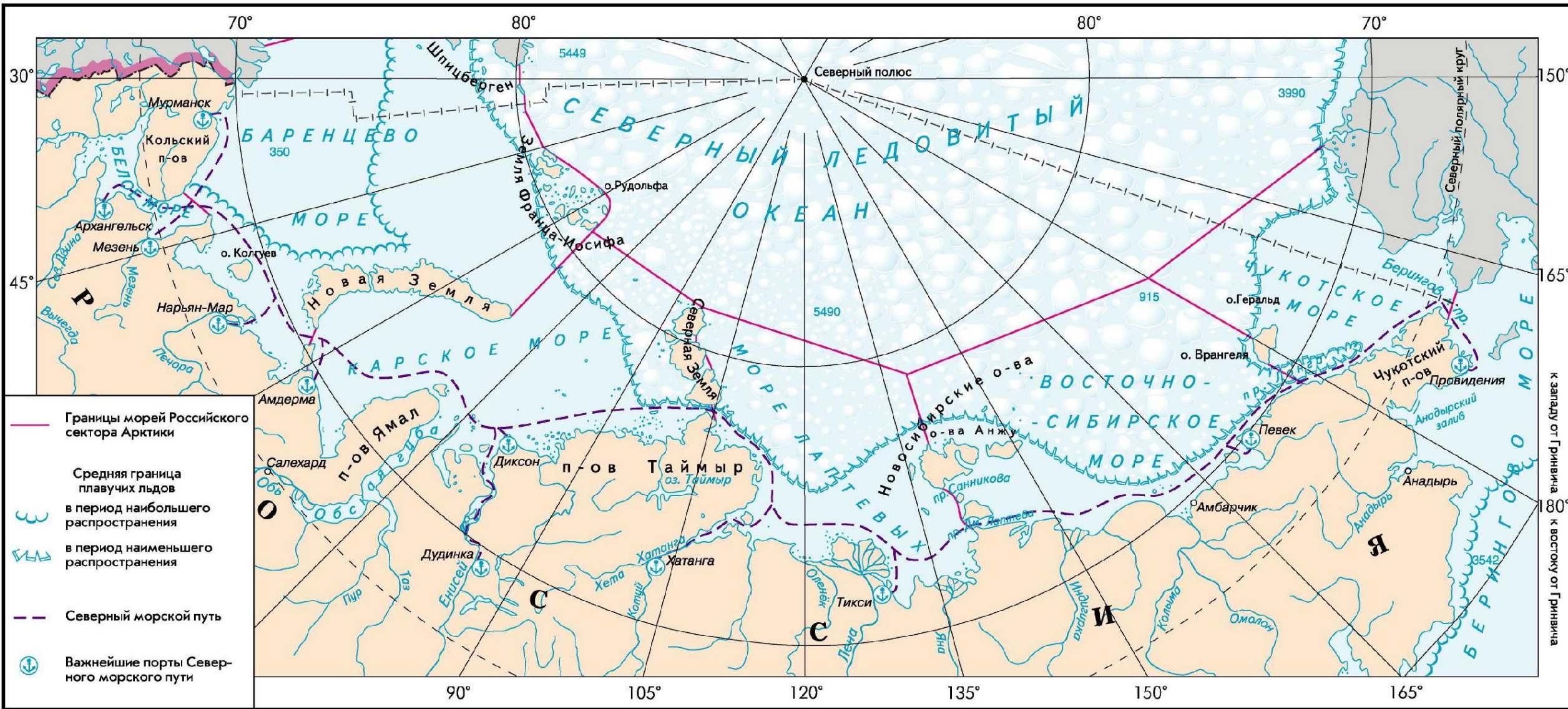
**1953:** Испытание водородной бомбы в США

**1984:** Ухудшение отношений между США и СССР

**2015:** Глобальное потепление



# МОРЯ РОССИЙСКОГО СЕКТОРА АРКТИКИ



Масштаб 1:25 000 000

# АРКТИЧЕСКИЙ РЕГИОН



